

**Universitatea „Alexandru Ioan Cuza”**

**Iași**

**Facultatea de Geografie și Geologie**

**Departamentul de Geografie**

Bd. Carol I. Nr.20A, 700505 – Iași, România

Tel.: +4.0232.20.1075, +4.0232.20.1074

Fax: +4.0232.20.1474

e-mail: [geografie@uaic.ro](mailto:geografie@uaic.ro)

[http://www.geo.uaic.ro/](http://www.geo.uaic.ro)

Sesiunea de examinare Ianuarie 2017

**Bilet de examen nr. 1**


Disciplina **Geografia fizică a României**, anul III, semestrul I

Specializările GEOGRAFIA MEDIULUI, METEOROLOGIE-CLIMATOLOGIE, PLANIFICARE  
TERITORIALĂ

1. Poziția geografică a României pe Glob. Consecințe geografice.
2. Unitățile morfostructurale din Dobrogea. Platforma Dobrogei de Sud, Platforma Dobrogei Centrale, Masivul Dobrogei de Nord.

Director de Departament,  
Prof. univ. dr. Doru JURAVLE

Examinator,  
Lect. univ. dr. Mihai NICULIȚĂ



**Universitatea „Alexandru Ioan Cuza”**

**Iași**

**Facultatea de Geografie și Geologie**

**Departamentul de Geografie**

Bd. Carol I. Nr.20A, 700505 – Iași, România

Tel.: +4.0232.20.1075, +4.0232.20.1074

Fax: +4.0232.20.1474

e-mail: [geografie@uaic.ro](mailto:geografie@uaic.ro)

[http://www.geo.uaic.ro/](http://www.geo.uaic.ro)

Sesiunea de examinare Ianuarie 2017

**Bilet de examen nr. 2**


Disciplina **Geografia fizică a României**, anul III, semestrul I

Specializările GEOGRAFIA MEDIULUI, METEOROLOGIE-CLIMATOLOGIE, PLANIFICARE  
TERITORIALĂ

1. Tipuri de mișcări ale scoarței terestre (orogenetice, epirogenetice și eustatice). Faze ale unui ciclu orogenetic.
2. Trăsături generale ale reliefului României.

Director de Departament,  
Prof. univ. dr. Doru JURAVLE

Examinator,  
Lect. univ. dr. Mihai NICULIȚĂ



**Universitatea „Alexandru Ioan Cuza”**

**Iași**

**Facultatea de Geografie și Geologie**

**Departamentul de Geografie**

Bd. Carol I. Nr.20A, 700505 – Iași, România

Tel.: +4.0232.20.1075, +4.0232.20.1074

Fax: +4.0232.20.1474

e-mail: [geografie@uaic.ro](mailto:geografie@uaic.ro)

<http://www.geo.uaic.ro/>

Sesiunea de examinare Ianuarie 2017


**Bilet de examen nr. 3**

Disciplina **Geografia fizică a României**, anul III, semestrul I  
Specializările GEOGRAFIA MEDIULUI, METEOROLOGIE-CLIMATOLOGIE, PLANIFICARE  
TERITORIALĂ

1. Mișcările neotectonice de pe teritoriul României.
2. Trăsături morfometrice ale reliefului României. Trepte altimetrice reprezentative.

Director de Departament,  
Prof. univ. dr. Doru JURAVLE

Examinator,  
Lect. univ. dr. Mihai NICULIȚĂ



**Universitatea „Alexandru Ioan Cuza”**

**Iași**

**Facultatea de Geografie și Geologie**

**Departamentul de Geografie**

Bd. Carol I. Nr.20A, 700505 – Iași, România

Tel.: +4.0232.20.1075, +4.0232.20.1074

Fax: +4.0232.20.1474

e-mail: [geografie@uaic.ro](mailto:geografie@uaic.ro)

<http://www.geo.uaic.ro/>

Sesiunea de examinare Ianuarie 2017


**Bilet de examen nr. 4**

Disciplina **Geografia fizică a României**, anul III, semestrul I  
Specializările GEOGRAFIA MEDIULUI, METEOROLOGIE-CLIMATOLOGIE, PLANIFICARE  
TERITORIALĂ

1. Etapa de evoluție paleozoică a teritoriului României (Era Paleozoică).
2. Trăsături morfografice ale Subcarpaților, unităților de podiș și de câmpie.

Director de Departament,  
Prof. univ. dr. Doru JURAVLE

Examinator,  
Lect. univ. dr. Mihai NICULIȚĂ



**Universitatea „Alexandru Ioan Cuza”**

**Iași**

**Facultatea de Geografie și Geologie**

**Departamentul de Geografie**

Bd. Carol I. Nr.20A, 700505 – Iași, România

Tel.: +4.0232.20.1075, +4.0232.20.1074

Fax: +4.0232.20.1474

e-mail: [geografie@uaic.ro](mailto:geografie@uaic.ro)

<http://www.geo.uaic.ro/>

Sesiunea de examinare Ianuarie 2017


**Bilet de examen nr. 5**

Disciplina **Geografia fizică a României**, anul III, semestrul I  
Specializările GEOGRAFIA MEDIULUI, METEOROLOGIE-CLIMATOLOGIE, PLANIFICARE  
TERITORIALĂ

1. Etapa de evoluție mezozoică a teritoriului României (Etapa Mezozoică).
2. Trăsături morfografice ale munților joși și mijlocii (cu altitudini sub 2000 m).

Director de Departament,  
Prof. univ. dr. Doru JURAVLE

Examinator,  
Lect. univ. dr. Mihai NICULIȚĂ



**Universitatea „Alexandru Ioan Cuza”**

**Iași**

**Facultatea de Geografie și Geologie**

**Departamentul de Geografie**

Bd. Carol I. Nr.20A, 700505 – Iași, România

Tel.: +4.0232.20.1075, +4.0232.20.1074

Fax: +4.0232.20.1474

e-mail: [geografie@uaic.ro](mailto:geografie@uaic.ro)

<http://www.geo.uaic.ro/>

Sesiunea de examinare Ianuarie 2017


**Bilet de examen nr. 6**

Disciplina **Geografia fizică a României**, anul III, semestrul I  
Specializările GEOGRAFIA MEDIULUI, METEOROLOGIE-CLIMATOLOGIE, PLANIFICARE  
TERITORIALĂ

1. Etapa de evoluție neozoică a teritoriului României (Era neozoică).
2. Trăsături morfografice ale teritoriului carpatic înalt (munți cu altitudini de peste 2000 m).

Director de Departament,  
Prof. univ. dr. Doru JURAVLE

Examinator,  
Lect. univ. dr. Mihai NICULIȚĂ



**Universitatea „Alexandru Ioan Cuza”**

**Iași**

**Facultatea de Geografie și Geologie**

**Departamentul de Geografie**

Bd. Carol I. Nr.20A, 700505 – Iași, România

Tel.: +4.0232.20.1075, +4.0232.20.1074

Fax: +4.0232.20.1474

e-mail: [geografie@uaic.ro](mailto:geografie@uaic.ro)

<http://www.geo.uaic.ro/>

Sesiunea de examinare Ianuarie 2017


**Bilet de examen nr. 7**

Disciplina **Geografia fizică a României**, anul III, semestrul I  
Specializările GEOGRAFIA MEDIULUI, METEOROLOGIE-CLIMATOLOGIE, PLANIFICARE  
TERITORIALĂ

1. Etapa de evoluție cuaternară a teritoriului României (Era Cuaternară).
2. Trăsături morfografice ale unităților deluroase, de podiș și de câmpie.

Director de Departament,  
Prof. univ. dr. Doru JURAVLE

Examinator,  
Lect. univ. dr. Mihai NICULIȚĂ



**Universitatea „Alexandru Ioan Cuza”**

**Iași**

**Facultatea de Geografie și Geologie**

**Departamentul de Geografie**

Bd. Carol I. Nr.20A, 700505 – Iași, România

Tel.: +4.0232.20.1075, +4.0232.20.1074

Fax: +4.0232.20.1474

e-mail: [geografie@uaic.ro](mailto:geografie@uaic.ro)

<http://www.geo.uaic.ro/>

Sesiunea de examinare Ianuarie 2017


**Bilet de examen nr. 8**

Disciplina **Geografia fizică a României**, anul III, semestrul I  
Specializările GEOGRAFIA MEDIULUI, METEOROLOGIE-CLIMATOLOGIE, PLANIFICARE  
TERITORIALĂ

1. Unitățile morfostructurale. Aria cristalină și cristalino-mezozoică din Carpații Orientali.
2. Relieful tectono-structural din unitatea pericarpatică.

Director de Departament,  
Prof. univ. dr. Doru JURAVLE

Examinator,  
Lect. univ. dr. Mihai NICULIȚĂ



**Universitatea „Alexandru Ioan Cuza”**

**Iași**

**Facultatea de Geografie și Geologie**

**Departamentul de Geografie**

Bd. Carol I. Nr.20A, 700505 – Iași, România

Tel.: +4.0232.20.1075, +4.0232.20.1074

Fax: +4.0232.20.1474

e-mail: [geografie@uaic.ro](mailto:geografie@uaic.ro)

[http://www.geo.uaic.ro/](http://www.geo.uaic.ro)

Sesiunea de examinare Ianuarie 2017

**Bilet de examen nr. 9**


Disciplina **Geografia fizică a României**, anul III, semestrul I  
Specializările GEOGRAFIA MEDIULUI, METEOROLOGIE-CLIMATOLOGIE, PLANIFICARE  
TERITORIALĂ

1. Unitățile morfostructurale. Platforma Valahă (Câmpia Română).

2. Relieful format pe nisipuri.

Director de Departament,  
Prof. univ. dr. Doru JURAVLE

Examinator,  
Lect. univ. dr. Mihai NICULIȚĂ



**Universitatea „Alexandru Ioan Cuza”**

**Iași**

**Facultatea de Geografie și Geologie**

**Departamentul de Geografie**

Bd. Carol I. Nr.20A, 700505 – Iași, România

Tel.: +4.0232.20.1075, +4.0232.20.1074

Fax: +4.0232.20.1474

e-mail: [geografie@uaic.ro](mailto:geografie@uaic.ro)

[http://www.geo.uaic.ro/](http://www.geo.uaic.ro)

Sesiunea de examinare Ianuarie 2017

**Bilet de examen nr. 10**


Disciplina **Geografia fizică a României**, anul III, semestrul I  
Specializările GEOGRAFIA MEDIULUI, METEOROLOGIE-CLIMATOLOGIE, PLANIFICARE  
TERITORIALĂ

1. Unitățile morfostructurale. Aria depresiunilor intramontane.

2. Relieful format pe loessuri și depozite loessoide.

Director de Departament,  
Prof. univ. dr. Doru JURAVLE

Examinator,  
Lect. univ. dr. Mihai NICULIȚĂ



**Universitatea „Alexandru Ioan Cuza”**

**Iași**

**Facultatea de Geografie și Geologie**

**Departamentul de Geografie**

Bd. Carol I. Nr.20A, 700505 – Iași, România

Tel.: +4.0232.20.1075, +4.0232.20.1074

Fax: +4.0232.20.1474

e-mail: [geografie@uaic.ro](mailto:geografie@uaic.ro)

<http://www.geo.uaic.ro/>

Sesiunea de examinare Ianuarie 2017


**Bilet de examen nr. 11**

Disciplina **Geografia fizică a României**, anul III, semestrul I  
Specializările GEOGRAFIA MEDIULUI, METEOROLOGIE-CLIMATOLOGIE, PLANIFICARE  
TERITORIALĂ

1. Unitățile morfostructurale. Aria vulcanitelor neogene din Carpații Orientali.
2. Relieful format pe gresii și conglomerate.

Director de Departament,  
Prof. univ. dr. Doru JURAVLE

Examinator,  
Lect. univ. dr. Mihai NICULIȚĂ



**Universitatea „Alexandru Ioan Cuza”**

**Iași**

**Facultatea de Geografie și Geologie**

**Departamentul de Geografie**

Bd. Carol I. Nr.20A, 700505 – Iași, România

Tel.: +4.0232.20.1075, +4.0232.20.1074

Fax: +4.0232.20.1474

e-mail: [geografie@uaic.ro](mailto:geografie@uaic.ro)

<http://www.geo.uaic.ro/>

Sesiunea de examinare Ianuarie 2017

**Bilet de examen nr. 12**


Disciplina **Geografia fizică a României**, anul III, semestrul I  
Specializările GEOGRAFIA MEDIULUI, METEOROLOGIE-CLIMATOLOGIE, PLANIFICARE  
TERITORIALĂ

1. Unitățile morfostructurale. Aria fișului carpatic.
2. Relieful tectono-structural din Depresiunea Colinară a Transilvaniei, Dealurile de Vest și Câmpia Tisei.

Director de Departament,  
Prof. univ. dr. Doru JURAVLE

Examinator,  
Lect. univ. dr. Mihai NICULIȚĂ





**Universitatea „Alexandru Ioan Cuza”**

**Iași**

**Facultatea de Geografie și Geologie**

**Departamentul de Geografie**

Bd. Carol I. Nr.20A, 700505 – Iași, România

Tel.: +4.0232.20.1075, +4.0232.20.1074

Fax: +4.0232.20.1474

e-mail: [geografie@uaic.ro](mailto:geografie@uaic.ro)

<http://www.geo.uaic.ro/>

Sesiunea de examinare Ianuarie 2017


**Bilet de examen nr. 13**

Disciplina **Geografia fizică a României**, anul III, semestrul I  
Specializările GEOGRAFIA MEDIULUI, METEOROLOGIE-CLIMATOLOGIE, PLANIFICARE  
TERITORIALĂ

1. Unități morfostructurale. Platforma Moldovenească și Depresiunea Bârladului (Podișul Moldovei).
2. Trăsăturile generale ale Mării Negre. Relieful calcaros și relieful carstic. Procese caracteristice și forme ale reliefului calcaros.

Director de Departament,  
Prof. univ. dr. Doru JURAVLE

Examinator,  
Lect. univ. dr. Mihai NICULIȚĂ



**Universitatea „Alexandru Ioan Cuza”**

**Iași**

**Facultatea de Geografie și Geologie**

**Departamentul de Geografie**

Bd. Carol I. Nr.20A, 700505 – Iași, România

Tel.: +4.0232.20.1075, +4.0232.20.1074

Fax: +4.0232.20.1474

e-mail: [geografie@uaic.ro](mailto:geografie@uaic.ro)

<http://www.geo.uaic.ro/>

Sesiunea de examinare Ianuarie 2017


**Bilet de examen nr. 14**

Disciplina **Geografia fizică a României**, anul III, semestrul I  
Specializările GEOGRAFIA MEDIULUI, METEOROLOGIE-CLIMATOLOGIE, PLANIFICARE  
TERITORIALĂ

1. Unitățile morfostructurale. Depresiunea colinară a Transilvaniei, Dealurile de Vest și Câmpia Tisei
2. 1. Relieful tectono-structural din Podișul Moldovei și Podișul Piemontan Getic.

Director de Departament,  
Prof. univ. dr. Doru JURAVLE

Examinator,  
Lect. univ. dr. Mihai NICULIȚĂ



**Universitatea „Alexandru Ioan Cuza”**

**Iași**

**Facultatea de Geografie și Geologie**

**Departamentul de Geografie**

Bd. Carol I. Nr.20A, 700505 – Iași, România

Tel.: +4.0232.20.1075, +4.0232.20.1074

Fax: +4.0232.20.1474

e-mail: [geografie@uaic.ro](mailto:geografie@uaic.ro)

<http://www.geo.uaic.ro/>

Sesiunea de examinare Ianuarie 2017

**Bilet de examen nr. 15**


Disciplina **Geografia fizică a României**, anul III, semestrul I  
Specializările GEOGRAFIA MEDIULUI, METEOROLOGIE-CLIMATOLOGIE, PLANIFICARE  
TERITORIALĂ

1. Unitățile morfostructurale. Subcarpații Getici și Podișul Piemontan Getic.

2. Relieful endocarstic din România.

Director de Departament,  
Prof. univ. dr. Doru JURAVLE

Examinator,  
Lect. univ. dr. Mihai NICULIȚĂ



**Universitatea „Alexandru Ioan Cuza”**

**Iași**

**Facultatea de Geografie și Geologie**

**Departamentul de Geografie**

Bd. Carol I. Nr.20A, 700505 – Iași, România

Tel.: +4.0232.20.1075, +4.0232.20.1074

Fax: +4.0232.20.1474

e-mail: [geografie@uaic.ro](mailto:geografie@uaic.ro)

<http://www.geo.uaic.ro/>

Sesiunea de examinare Ianuarie 2017

**Bilet de examen nr. 16**

Disciplina **Geografia fizică a României**, anul III, semestrul I  
Specializările GEOGRAFIA MEDIULUI, METEOROLOGIE-CLIMATOLOGIE, PLANIFICARE  
TERITORIALĂ


1. Unitățile morfostructurale. Subcarpații Moldovei și Subcarpații de Curbură.

2. Relieful glaciatic de eroziune din Carpații românești.

Director de Departament,  
Prof. univ. dr. Doru JURAVLE

Examinator,  
Lect. univ. dr. Mihai NICULIȚĂ





**Universitatea „Alexandru Ioan Cuza”  
Iași  
Facultatea de Geografie și Geologie  
Departamentul de Geografie**

Bd. Carol I. Nr.20A, 700505 – Iași, România  
Tel.: +4.0232.20.1075, +4.0232.20.1074  
Fax: +4.0232.20.1474  
e-mail: geografie@uaic.ro  
<http://www.geo.uaic.ro/>

Sesiunea de examinare Ianuarie 2017


**Bilet de examen nr. 17**

Disciplina **Geografia fizică a României**, anul III, semestrul I  
Specializările GEOGRAFIA MEDIULUI, METEOROLOGIE-CLIMATOLOGIE, PLANIFICARE  
TERITORIALĂ

1. Unitățile morfostructurale. Aria vulcano-sedimentară din Carpații Orientali și Munții Apuseni.
2. Relieful exocarstic din România.

Director de Departament,  
Prof. univ. dr. Doru JURAVLE

Examinator,  
Lect. univ. dr. Mihai NICULIȚĂ



**Universitatea „Alexandru Ioan Cuza”  
Iași  
Facultatea de Geografie și Geologie  
Departamentul de Geografie**

Bd. Carol I. Nr.20A, 700505 – Iași, România  
Tel.: +4.0232.20.1075, +4.0232.20.1074  
Fax: +4.0232.20.1474  
e-mail: geografie@uaic.ro  
<http://www.geo.uaic.ro/>

Sesiunea de examinare Ianuarie 2017


**Bilet de examen nr. 18**

Disciplina **Geografia fizică a României**, anul III, semestrul I  
Specializările GEOGRAFIA MEDIULUI, METEOROLOGIE-CLIMATOLOGIE, PLANIFICARE  
TERITORIALĂ

1. Unitățile morfostructurale. Aria cristalină și cristalino-mezozoică din Carpații Meridionali și Carpații Occidentali.
2. Relieful glaciatic de acumulare din Carpații Românești.

Director de Departament,  
Prof. univ. dr. Doru JURAVLE

Examinator,  
Lect. univ. dr. Mihai NICULIȚĂ



**Universitatea „Alexandru Ioan Cuza”**

**Iași**

**Facultatea de Geografie și Geologie**

**Departamentul de Geografie**

Bd. Carol I. Nr.20A, 700505 – Iași, România

Tel.: +4.0232.20.1075, +4.0232.20.1074

Fax: +4.0232.20.1474

e-mail: [geografie@uaic.ro](mailto:geografie@uaic.ro)

<http://www.geo.uaic.ro/>

Sesiunea de examinare Ianuarie 2017

**Bilet de examen nr. 19**


Disciplina **Geografia fizică a României**, anul III, semestrul I  
Specializările GEOGRAFIA MEDIULUI, METEOROLOGIE-CLIMATOLOGIE, PLANIFICARE  
TERITORIALĂ

1. Relieful vulcanic condiționat de magmatismul neogen.

2. Terasse și luncile râurilor.

Director de Departament,  
Prof. univ. dr. Doru JURAVLE

Examinator,  
Lect. univ. dr. Mihai NICULIȚĂ



**Universitatea „Alexandru Ioan Cuza”**

**Iași**

**Facultatea de Geografie și Geologie**

**Departamentul de Geografie**

Bd. Carol I. Nr.20A, 700505 – Iași, România

Tel.: +4.0232.20.1075, +4.0232.20.1074

Fax: +4.0232.20.1474

e-mail: [geografie@uaic.ro](mailto:geografie@uaic.ro)

<http://www.geo.uaic.ro/>

Sesiunea de examinare Ianuarie 2017

**Bilet de examen nr. 20**


Disciplina **Geografia fizică a României**, anul III, semestrul I  
Specializările GEOGRAFIA MEDIULUI, METEOROLOGIE-CLIMATOLOGIE, PLANIFICARE  
TERITORIALĂ

1. Relieful tectono-structural din teritoriul carpatic.

2. Condițiile climatice din Cuaternar.

Director de Departament,  
Prof. univ. dr. Doru JURAVLE

Examinator,  
Lect. univ. dr. Mihai NICULIȚĂ



**Universitatea „Alexandru Ioan Cuza”**

**Iași**

**Facultatea de Geografie și Geologie**

**Departamentul de Geografie**

Bd. Carol I. Nr.20A, 700505 – Iași, România

Tel.: +4.0232.20.1075, +4.0232.20.1074

Fax: +4.0232.20.1474

e-mail: [geografie@uaic.ro](mailto:geografie@uaic.ro)

<http://www.geo.uaic.ro/>

Sesiunea de examinare Ianuarie 2017


**Bilet de examen nr. 21**

Disciplina **Geografia fizică a României**, anul III, semestrul I  
Specializările GEOGRAFIA MEDIULUI, METEOROLOGIE-CLIMATOLOGIE, PLANIFICARE  
TERITORIALĂ

1. Relieful format pe marne și argile.
2. Relieful sculptural moștenit din etapele de evoluție precuaternare și cuaternare. Glacisurile din România.

Director de Departament,  
Prof. univ. dr. Doru JURAVLE

Examinator,  
Lect. univ. dr. Mihai NICULIȚĂ



**Universitatea „Alexandru Ioan Cuza”**

**Iași**

**Facultatea de Geografie și Geologie**

**Departamentul de Geografie**

Bd. Carol I. Nr.20A, 700505 – Iași, România

Tel.: +4.0232.20.1075, +4.0232.20.1074

Fax: +4.0232.20.1474

e-mail: [geografie@uaic.ro](mailto:geografie@uaic.ro)

<http://www.geo.uaic.ro/>

Sesiunea de examinare Ianuarie 2017

**Bilet de examen nr. 22**

Disciplina **Geografia fizică a României**, anul III, semestrul I  
Specializările GEOGRAFIA MEDIULUI, METEOROLOGIE-CLIMATOLOGIE, PLANIFICARE  
TERITORIALĂ

1. Relieful tectono-structural din teritoriul carpatic.
2. Condițiile climatice din Cuaternar.

Director de Departament,  
Prof. univ. dr. Doru JURAVLE

Examinator,  
Lect. univ. dr. Mihai NICULIȚĂ